




# 虹の湖デュアスロン春 in 黒石 コース図



- 
**第1ラン**      5km      ダム堤体往復～国道102号線～虹の湖公園(道の駅) 横断歩道～歩道走行 田代トンネル手前右折～
- 
**バイク**      35km      ダム資料館P ～ 温川やすらぎの駐車帯 往復
- 
**第2ラン**      3.8km      ダム資料館P ～ ダム堤体経由～ダム下流思い出の橋広場 往復

